



Совместная международная конференция



**«ИНТЕРКАРТО/ИНТЕРГИС-25»
«ГИС ДЛЯ ШЁЛКОВОГО ПУТИ – 3»**


ПРОГРАММА

**г. Мурманск, Россия
30 января – 2 февраля 2019 г.**

<http://intercarto.msu.ru>

ОРГАНИЗАТОРЫ

Международная картографическая ассоциация,
Международная академия наук Евразии,
Центр мировой системы данных по географии ICSU-WDS,
Региональный Экологический Центр Центральной Азии
Мурманский морской биологический институт,
Мурманское областное отделение РГО,
МГУ имени М.В. Ломоносова,
Мурманский арктический государственный университет,
Синьцзянский Институт экологии и географии
Китайской академии наук,
Исфаханский технологический университет, Иран,
Севастопольский государственный университет
Секция океанологии, физики атмосферы и географии
Отделения наук о Земле РАН,
Южный научный центр РАН



<http://intercarto.msu.ru/>

<https://www.rgo.ru/ru/murmansk/intercartointergis-25>

ПРОГРАММНЫЙ КОМИТЕТ

- Тикунов В.С.** – МГУ им. М.В. Ломоносова, Москва – председатель программного комитета
- Архипова О.Е.** – ЮНЦ РАН, Ростов-на-Дону
- Бакланов П.Я.** – ТИГ ДВО РАН, Владивосток
- Батуев А.Р.** – ИГ СО РАН, Иркутск
- Белозёров В.С.** – СКФУ, Ставрополь
- Бобылёв С.Н.** – МГУ им. М.В. Ломоносова, Москва
- Буйе Ф.** – Комиссия «Геоинформатика для устойчивого развития» МКА, Франция
- Вей Донг Цуи** – Национальный исследовательский центр инженерии и геоматики, Китай
- Гиенко Г.** – Университет Аляски, США
- Говоров М.** – Университетский Колледж Маласпина, Канада
- Гойко Н.** – Университет Черногории
- Горин С.** – Университет Св. Кирилла и Мефодия, Македония
- Караниколас Н.** – Университет Аристотеля, Греция
- Кольчугина Т.** – Корпорация технологий устойчивого развития, США
- Кошкарёв А.В.** – ИГ РАН, Москва
- Кремерс Х.** – Комиссия «Геоинформатика для устойчивого развития» МКА, Германия
- Курбан А.** – Синьцзянский институт экологии и географии, Китай
- Линь Х.** – Китайский университет Гонконга
- Лисицкий Д.В.** – СГУГиТ, Новосибирск
- Лурье И.К.** – МГУ им. М.В. Ломоносова, Москва

- Де Мейер Ф.** – Гентский университет, Бельгия
- Нямдава Г.** – Министерство окружающей среды, зелёного развития и туризма, Монголия
- Ормелинг Ф.** – Университет Утрехта, Нидерланды
- Паниди Е.А.** – СПбГУ, Санкт-Петербург
- Погорелов А.В.** – КубГУ, Краснодар
- Пьянков С.В.** – ПГНИУ, Пермь
- Ротанова И.Н.** – АлтГУ, Барнаул
- Улутекин Н.** – Стамбульский технический университет, Турция
- Фрейтас М.-И.** – Государственный университет Сан-Паулу, Бразилия
- Чумаченко А.Н.** – СГУ им. Н.Г. Чернышевского, Саратов

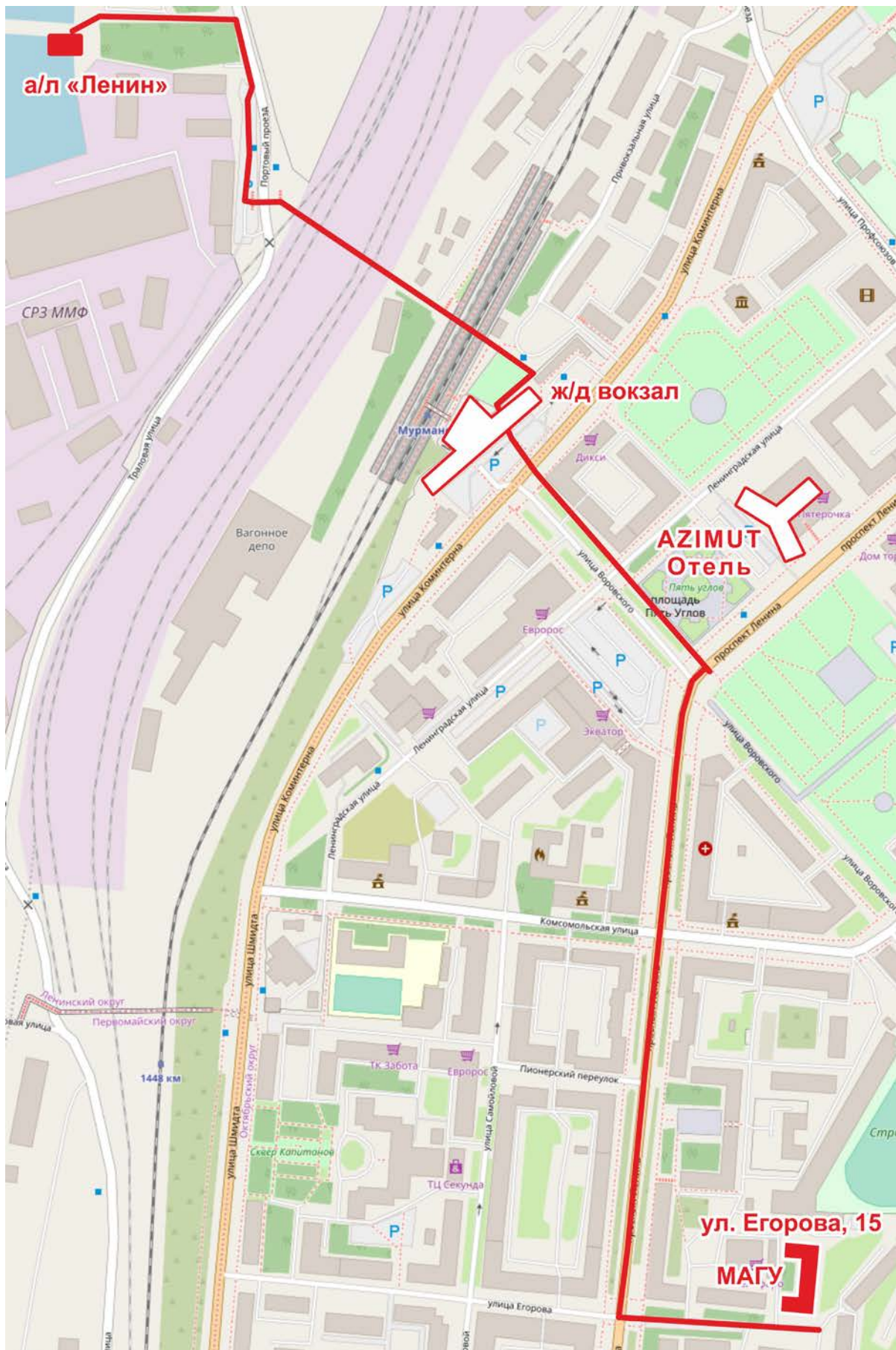
ОРГАНИЗАЦИОННЫЙ КОМИТЕТ

- Моисеев Денис Витальевич** – к.г.н., ММБИ КНЦ РАН, МОО РГО
- Гончаров Сергей Андреевич** – МОО РГО
- Рыжкова Инна Витальевна** – к.п.н., МАГУ
- Князева Мария Александровна** – к.ф.-м.н., МАГУ
- Шестаков Евгений Анатольевич** – МАГУ
- Касаткина Надежда Евгеньевна** – к.х.н., ММБИ КНЦ РАН
- Ивакина Юлия Игоревна** – ММБИ КНЦ РАН
- Грибок Марина Владимировна** – к.г.н., МГУ им. М.В. Ломоносова
- Черешня Ольга Юрьевна** – к.г.н., МГУ им. М.В. Ломоносова

ДАТА	ПЛАНИРУЕТСЯ	МЕСТО ПРОВЕДЕНИЯ
27-29.01.2019	Заезд, размещение участников, экскурсионные программы (по желанию)	г. Мурманск, пос. Ловозеро
30.01.2019	Регистрация участников	г. Мурманск, ул. Капитана Егорова, д. 15, актовый зал МАГУ, 4 этаж
	Пленарное заседание	г. Мурманск, а/л «Ленин». Информационный центр по атомной энергии
30.01.2019	Круглые столы	г. Мурманск, Арктический выставочный центр «Атомный ледокол «Ленин»
	Экскурсия по ледоколу	г. Мурманск, а/л «Ленин», столовая экипажа
	Ice Breaking Party	
31.01.2019	Утреннее, дневное и вечернее заседания	г. Мурманск, ул. Капитана Егорова, д. 15, актовый зал МАГУ, 4 этаж
01.02.2019	Утреннее, дневное и вечернее заседания	
02.02.2019	Утреннее заседание, дискуссия, закрытие конференции	
02-03.02.2019	Отъезд участников	г. Мурманск



КАРТА-СХЕМА. ЦЕНТР МУРМАНСКА



30 ЯНВАРЯ
2019 г.
среда

ОТКРЫТИЕ КОНФЕРЕНЦИИ

Место проведения:
г. Мурманск, ул. Капитана Егорова, д. 15,
актовый зал МАГУ

- 09.00** Начало регистрации участников
10.00 – 10.10 Открытие конференции, приветственные слова
10.10 – 12.10 Пленарное заседание

ПЛЕНАРНОЕ ЗАСЕДАНИЕ

Сопредседатели: **Тикунов Владимир Сергеевич,**
Моисеев Денис Витальевич

Регламент: 30 минут

10.10 – 10.30 **О ДЕЯТЕЛЬНОСТИ КОМИССИИ «ГЕОИНФОРМАТИКА ДЛЯ УСТОЙЧИВОГО РАЗВИТИЯ» МЕЖДУНАРОДНОЙ КАРТОГРАФИЧЕСКОЙ АССОЦИАЦИИ**

Тикунов Владимир Сергеевич (МГУ им. М.В. Ломоносова, Москва)

10.30 – 11.00 **PRESENTATION OF THE HIGH MOUNTAIN AND COLD REGIONS OF THE DIGITAL BELT AND ROAD (DBAR-HIMAC). BIG EARTH DATA SUPPORTING TO SOCIETAL BENEFITS IN HIGH MOUNTAIN AND ARCTIC COLD REGIONS**

Yubao Qiu (Chinese Academy of Sciences)

11.00 – 11.30 **GEOMEDIA - LINKING THE REAL AND VIRTUAL WORLDS**

Josef Strobl (University of Salzburg, Austria)

11.30 – 12.00 **Перерыв на кофе**

12.00 – 13.30

Секционные заседания

**СЕКЦИЯ 1. ГЕОИНФОРМАЦИОННОЕ ОБЕСПЕЧЕНИЕ
ЭКОЛОГИЧЕСКИХ, ЭКОНОМИЧЕСКИХ И СОЦИАЛЬНЫХ
АСПЕКТОВ УСТОЙЧИВОГО РАЗВИТИЯ ТЕРРИТОРИЙ**

актовый зал МАГУ

Ведущий: **Тикунов Владимир Сергеевич**

Регламент: 15 минут

**12.00 – 12.15 PRESENTATION OF ISPRS INTERNATIONAL JOURNAL OF
GEO-INFORMATION**

Wolfgang Kainz (University of Vienna, Austria)

**12.15 – 12.30 ГЕОИНФОРМАЦИОННЫЙ ПОРТАЛ МУРМАНСКОЙ
ОБЛАСТИ: СОСТАВ, ФУНКЦИОНАЛ, НАПОЛНЕНИЕ**

**Шахова Инна Николаевна, Куваева Марина
Александровна, Осипенко Светлана Вячеславовна** (ОАО
«КГИЛЦ», Апатиты)

**12.30 – 12.45 DESIGN OF OUTDOOR AR SYSTEM BASED ON DEEP
LEARNING**

Qingyun Du (Wuhan University, China)

**12.45 – 13.00 ИНДИКАТОРЫ ЦИФРОВОЙ ЭКОНОМИКИ РОССИИ В
ЦЕЛЯХ УСТОЙЧИВОГО РАЗВИТИЯ**

Черешня Ольга Юрьевна (МГУ им. М.В. Ломоносова,
Москва)

**13.00 – 13.15 ОПЫТ РАЗРАБОТКИ ГЕОИНФОРМАЦИОННЫХ СИСТЕМ
ДЛЯ ЦЕЛЕЙ УПРАВЛЕНИЯ УСТОЙЧИВЫМ РАЗВИТИЕМ
ТЕРРИТОРИИ ВОЛОГОДСКОЙ ОБЛАСТИ**

Попов Юрий Павлович (ВоГУ, Вологда)

13.15 – 13.30 GEOPORTALS ALS SDI USER INTERFACES'

Josef Strobl (University of Salzburg, Austria)

13.30 – 14.30

Перерыв на обед

15.00 – 18.00

Круглые столы, экскурсии (**только для участников, оплативших регистрационные взносы**)

Место проведения:

г. Мурманск, а/л «Ленин». Начало экскурсий в 15 часов

КРУГЛЫЙ СТОЛ

Информационный центр по атомной энергии, а/л «Ленин»

15.30 – 16.30

Ведущий: **Тикунов Владимир Сергеевич**

THE PRESENT AND FUTURE STATE OF CARTOGRAPHY AS A DISCIPLINE

Wolfgang Kainz

КРУГЛЫЙ СТОЛ

Информационный центр по атомной энергии, а/л «Ленин»

16.30 – 17.30

Ведущий: **Пьянков Сергей Васильевич**

DISASTER RISK REDUCTION (DRR) FOR NORTH AND POLAR REGIONS: POTENTIALS OF GEOINFORMATICS AND CARTOGRAPHY

Milan Konecny

18.00

Ice Breaking Party

31 ЯНВАРЯ
2019 г.
ЧЕТВЕРГ

ЗАСЕДАНИЯ КОНФЕРЕНЦИИ

Место проведения:

г. Мурманск, ул. Капитана Егорова, д. 15,
актовый зал МАГУ

10.00 – 17.45 **Секционные заседания**

СЕКЦИЯ 1. ГЕОИНФОРМАЦИОННОЕ ОБЕСПЕЧЕНИЕ ЭКОЛОГИЧЕСКИХ, ЭКОНОМИЧЕСКИХ И СОЦИАЛЬНЫХ АСПЕКТОВ УСТОЙЧИВОГО РАЗВИТИЯ ТЕРРИТОРИЙ

актовый зал МАГУ

Ведущий: **Погорелов Анатолий Валерьевич**

Регламент: 15 минут

10.00 – 10.15 **ПОТЕНЦИАЛЬНЫЕ КОНФЛИКТЫ
ПРИРОДОПОЛЬЗОВАНИЯ В НЕНЕЦКОМ АО**

**Евсеев Александр Васильевич, Красовская Татьяна
Михайловна (МГУ им. М.В. Ломоносова, Москва)**

10.15 – 10.30 **ПЕРМСКИЙ АГРАРНО-ТЕХНОЛОГИЧЕСКИЙ УНИВЕРСИТЕТ
И ПЕРМСКИЙ КЛАССИЧЕСКИЙ УНИВЕРСИТЕТ: ОПЫТ
ПРОВЕДЕНИЯ СОВМЕСТНЫХ ПОЛЕВЫХ УЧЕБНЫХ
ПРАКТИК ДЛЯ СТУДЕНТОВ ЕСТЕСТВЕННОНАУЧНЫХ
ФАКУЛЬТЕТОВ**

Черепанова Екатерина Сергеевна (ПГНИУ, Пермь)

10.30 – 10.45 **ИЗУЧЕНИЕ И КАРТОГРАФИРОВАНИЕ КУЛЬТУРНЫХ
ЛАНДШАФТОВ В НАСЛЕДИИ НОВОЙ МОСКВЫ**

**Маркова Ольга Ивановна (МГУ им. М.В. Ломоносова,
Москва)**

10.45 – 11.00 **СОЗДАНИЕ БАЗЫ ДАННЫХ ЦЕННЫХ ПРИРОДНЫХ
ТЕРРИТОРИЙ ДЛЯ МУНИЦИПАЛЬНЫХ И РЕГИОНАЛЬНЫХ
ГИС НА ПРИМЕРЕ ВОЛОГОДСКОЙ ОБЛАСТИ**

**Максутова Надежда Камельевна, Анисимов Николай
Викторович (ВоГУ, Вологда)**

11.00 – 11.15 **ГЕОИНФОРМАЦИОННОЕ И КАРТОГРАФИЧЕСКОЕ ОБЕСПЕЧЕНИЕ ЭКОЛОГИЧЕСКИХ, ЭКОНОМИЧЕСКИХ И СОЦИАЛЬНЫХ АСПЕКТОВ УСТОЙЧИВОГО РАЗВИТИЯ ВОЛОГОДСКОЙ ОБЛАСТИ**

Приятелев Вячеслав Викторович, Максимова Надежда Камельевна, Белый Анатолий Васильевич (ВоГУ, Вологда)

11.15 – 11.30 **СТАТИСТИКА ПРОСМОТРОВ СТРАНИЦ «ВИКИПЕДИИ» КАК ИСТОЧНИК ДАННЫХ ДЛЯ ИССЛЕДОВАНИЙ И КАРТОГРАФИРОВАНИЯ ОБРАЗНЫХ ГЕОГРАФИЧЕСКИХ ПРОСТРАНСТВ**

Грибок Марина Владимировна (МГУ им. М.В. Ломоносова, Москва)

11.30 – 12.00 **Перерыв на кофе**

12:00–13:00 **ДОКЛАДЫ ПО СКАЙПУ**

13.00 – 14.30 **Перерыв на обед**

СЕКЦИЯ 2. ГИС И ШЁЛКОВЫЙ ПУТЬ

актовый зал МАГУ

14.30–16.00 **ПЛЕНАРНЫЕ ДОКЛАДЫ**

Ведущий: **Ротанова Ирина Николаевна**

Регламент: 30 минут

14.30 – 15.00 **GI-MODELING ALONG THE SILK ROAD: FROM ACQUISITION TO PRESENTATION**

Philippe De Maeyer, Samuel Van Ackere (Ghent University, Belgium)

15.00 – 15.30 **АТЛАСНАЯ ИНФОРМАЦИОННАЯ СИСТЕМА ДЛЯ ОБЕСПЕЧЕНИЯ СОЦИАЛЬНО-ЭКОНОМИЧЕСКОГО РАЗВИТИЯ БАЙКАЛЬСКОГО РЕГИОНА**

Батуев Александр Раднажапович, Корытный Леонид Маркусович (ИГУ, Иркутск)

15.30 – 16.00 **REPRESENTATION OF ISFAHAN UNIVERSITY OF TECHNOLOGY**

Reza Jafari (Isfahan University of Technology, Iran)

16.00 – 16.30 **Перерыв на кофе**

16.30–17.45 **УСТНЫЕ ДОКЛАДЫ**

Ведущий: **Ротанова Ирина Николаевна**

Регламент: 15 минут

16.30 – 16.45 **ПО ВЕЛИКОМУ ШЕЛКОВОМУ ПУТИ – ЛЕДОВОМУ ШЕЛКОВОМУ ПУТИ – ДОРОГЕ МИРА И ЭКОНОМИЧЕСКОГО СОТРУДНИЧЕСТВА**

Ельчанинов Анатолий Иванович (Институт Наследия, Москва)

16.45 – 17.00 **ПОЯВЛЕНИЕ ЯМАЛА НА КАРТЕ РОССИИ. ИСААК МАССА И ПОИСКИ СЕВЕРНОГО МОРСКОГО ХОДА В КИТАЙ**

Новиков Михаил Аркадьевич (ПИНРО, Мурманск)

17.00 – 17.15 **АКТУАЛЬНЫЕ ЗАДАЧИ СОХРАНЕНИЯ КРУПНЫХ ЦЕЛОСТНЫХ ГОРНО-ЛЕСНЫХ ГЕОСИСТЕМ КАМЧАТСКОГО КРАЯ В КОНТЕКСТЕ ПРАКТИЧЕСКОГО ИСПОЛЬЗОВАНИЯ ГЕОКОНЦЕПТА ДИКОЙ ПРИРОДЫ**

Бочарников Владимир Николаевич (ТИГ ДВО РАН, Владивосток)

17.15 – 17.30 **РАЗРАБОТКА МОБИЛЬНОГО ПРИЛОЖЕНИЯ ДЛЯ СОПРОВОЖДЕНИЯ ТУРИСТИЧЕСКОГО МАРШРУТА**

Ляш Олег Иванович (МАГУ, г. Мурманск)

17.30 – 17.45

**КАРТОГРАФИЧЕСКОЕ ОБЕСПЕЧЕНИЕ ОЦЕНКИ
ЭКОСИСТЕМНЫХ УСЛУГ РОССИЙСКИХ ГОРОДОВ**

Сулкарнаева Лилия Даулятовна (ТюмГУ, Тюмень)

1 ФЕВРАЛЯ
2019 г.
пятница

ЗАСЕДАНИЯ КОНФЕРЕНЦИИ

Место проведения:

г. Мурманск, ул. Капитана Егорова, д. 15,
актовый зал МАГУ

10.00 – 17.45

Секционные заседания

СЕКЦИЯ 2. ГИС И ШЁЛКОВЫЙ ПУТЬ

актовый зал МАГУ

Ведущий: **Yubao Qiu**

Регламент: 15 минут

10.00 – 10.15

**SUSTAINABLE UTILIZATION OF WATER RESOURCES AND
SYNERGISTIC MANAGEMENT FOR WATER AND ECOSYSTEM
IN THE GREAT LAKES REGION OF CENTRAL ASIA**

Chen Xi (Xinjiang branch of Chinese Academy of Sciences,
China)

10.15 – 10.30

**A SPATIAL DATABASE OF ENVIRONMENTAL AND NATURAL
RESOURCE ISSUES IN SOUTH ASIA AND SERVICES FOR THE
BELT & ROAD INITIATIVE**

Ainong Li (Institute of Mountain Hazards and Environment,
China)

10.30 – 10.45

**SPATIAL-TEMPORAL-SPECTRAL NORMALIZATION OF THE
MULTI-SOURCES REMOTE SENSING IMAGES FOR THE ECO-
ENVIRONMENT MONITORING OF B&R ECONOMIC
CORRIDORS**

Jinhu Bian (Institute of Mountain Hazards and Environment,
China)

- 10.45 – 11.00** **FLOOD IMPACT CALCULATION, FROM RASTER TO VECTOR**
Philippe De Maeyer, Samuel Van Ackere (Ghent University, Belgium)
-
- 11.00 – 11.15** **ASSESSMENT AND SIMULATION OF THE WATER RESOURCES OVER THE CORE AREA OF THE SILK ROAD**
Qiming Zhou, Zengyun Hu (Hong Kong Baptist University, China)
-
- 11.15 – 11.30** **PATTERN OF AVALANCHE ACTIVITIES IN WESTERN TIANSHAN MOUNTAINS, CHINA**
Lan Hai Li (Xinjiang Institute of Ecology And Geography, China)

11.30 – 12.00 **Перерыв на кофе**

СЕКЦИЯ 3. ГЕОИНФОРМАЦИОННОЕ МОДЕЛИРОВАНИЕ И ДИСТАНЦИОННЫЕ МЕТОДЫ ИССЛЕДОВАНИЯ ЗЕМЛИ

актовый зал МАГУ

12.00–12.40 **ПЛЕНАРНЫЕ ДОКЛАДЫ**

Ведущий: **Паниди Евгений Александрович**

Регламент: 20 минут

12.00 – 12.20 **CARTOGRAPHY FOR DISASTER RISK REDUCTION: NEW POTENTIALS IN BIG DATA ERA**

Milan Konecny (Masaryk University, Czech Republic)

12.20 – 12.40 **ТРЕХМЕРНОЕ ГЕОМОРФОМЕТРИЧЕСКОЕ МОДЕЛИРОВАНИЕ ПОДВОДНОГО РЕЛЬЕФА СЕВЕРНОГО ЛЕДОВИТОГО ОКЕАНА (ТЕСТОВАЯ НАСТОЛЬНАЯ СИСТЕМА НИЗКОГО РАЗРЕШЕНИЯ)**

Флоринский Игорь Васильевич (ИМПБ РАН, Пущино)

12.40 – 14.30 **Перерыв на обед**

14.30–15.45 УСТНЫЕ ДОКЛАДЫ

Ведущий: **Паниди Евгений Александрович**

Регламент: 15 минут

14.30–14.45 A PRACTICAL 30-M LAND COVER MAPPING METHOD BASED ON MULTI-INFORMATION AND MULTI-CLASSIFIER

Guangbin Lei (Institute of Mountain Hazards and Environment, China)

14.45 – 15.00 THE GEODIVERSITY MAP AS AN EXAMPLE OF A SYNTHETIC GEOENVIRONMENTAL MAP

Pawel Strus (Pedagogical University of Krakow, Poland)

15.00 – 15.15 GEOS4S MODULE GIS FOR ITS: A KNOWLEDGE BRIDGE FROM GIS TO ITS

Haihong Zhu, Lin Li (Wuhan University, China)

15.15 – 15.30 ТРАДИЦИОННЫЕ И НОВЫЕ МЕТОДЫ В АТЛАСНОМ КАРТОГРАФИРОВАНИИ (НА ПРИМЕРЕ АТЛАСА «БОЛЬШОЙ АЛТАЙ: ПРИРОДА, ИСТОРИЯ, КУЛЬТУРА»

Ротанова Ирина Николаевна (АлтГУ, Барнаул)

15.30 – 15.45 КАРТОГРАФИЧЕСКИЕ МЕТОДЫ И ГИС В ПРОЕКТИРОВАНИИ БИОСФЕРНОГО РЕЗЕРВАТА «ЭЛЬТОНСКИЙ»

Калюжная Ирина Юрьевна (МГУ им. М.В. Ломоносова, Москва)

15.45 – 16.30 Перерыв на кофе

16.30–17.30 УСТНЫЕ ДОКЛАДЫ

Ведущий: **Ротанова Ирина Николаевна**

Регламент: 15 минут

- 16.30 – 16.45** **ГЕОИНФОРМАЦИОННОЕ МОДЕЛИРОВАНИЕ ТЕНДЕНЦИЙ ПРОСТРАНСТВЕННОГО РАЗВИТИЯ СИБИРИ И ДАЛЬНЕГО ВОСТОКА**
Рязанцев Сергей Васильевич, Фомин Максим Витальевич, Безвербный Вадим Александрович, Мирязов Тимур Робертович (ИСПИ РАН, Москва)
-
- 16.45 – 17.00** **ВИЗУАЛИЗАЦИЯ И АНАЛИЗ АНОМАЛИЙ ПРИЗЕМНОЙ ТЕМПЕРАТУРЫ, ОСАДКОВ И ЛЕДЯНОГО ПОКРОВА В ГИС**
Моисеев Денис Витальевич, Духно Георгий Никитич (ММБИ КНЦ РАН, Мурманск)
-
- 17.00 – 17.15** **ИСПОЛЬЗОВАНИЕ ИНДЕКСА NDVI ДЛЯ ГЕОЭКОЛОГИЧЕСКОЙ ОЦЕНКИ ОСОБО ОХРАНЯЕМЫХ ПРИРОДНЫХ ТЕРРИТОРИИ НА ПРИМЕРЕ Г. СЕВАСТОПОЛЯ**
Каширина Екатерина Сергеевна (филиал МГУ им. М.В. Ломоносова, Севастополь)
-
- 17.15 – 17.30** **РАЗРАБОТКА ПРОГРАММНО-ТЕХНОЛОГИЧЕСКОЙ ПЛАТФОРМЫ ДЛЯ КОМПЛЕКСА ОПЕРАТИВНОЙ ОБРАБОТКИ СПУТНИКОВЫХ ДАННЫХ**
Кадочников Алексей Анатольевич (ИВМ СО РАН, Красноярск)

**2 ФЕВРАЛЯ
2019 г.
суббота**

ЗАСЕДАНИЯ КОНФЕРЕНЦИИ

Место проведения:

г. Мурманск, ул. Капитана Егорова, д. 15,
актовый зал МАГУ

10.00 – 16.00 **Секционные заседания**

СЕКЦИЯ 4. КАРТЫ И ГИС В ИССЛЕДОВАНИЯХ ИЗМЕНЕНИЙ КЛИМАТА И ОКРУЖАЮЩЕЙ СРЕДЫ

актовый зал МАГУ

10.00–11.00 ПЛЕНАРНЫЕ ДОКЛАДЫ

Ведущий: **Ельчанинов Анатолий Иванович**

Регламент: 20 минут

10.00 – 10.20 ИЗМЕНЕНИЕ МОРФОМЕТРИЧЕСКИХ ХАРАКТЕРИСТИК КРАСНОДАРСКОГО ВОДОХРАНИЛИЩА ЗА ПЕРИОД ЭКСПЛУАТАЦИИ (1973–2018 ГГ.)

Погорелов Анатолий Валерьевич (КубГУ, Краснодар)

10.20 – 10.40 К ВОПРОСУ ОБ ОПРЕДЕЛЕНИИ ДАТ СМЕНЫ ВЕГЕТАЦИОННЫХ СЕЗОНОВ С ИСПОЛЬЗОВАНИЕМ ДАННЫХ NDWI

Паниди Евгений Александрович (СПбГУ, Санкт-Петербург)

10.40 – 11.00 ИЗМЕНЕНИЕ ЛЕДНИКОВ В ГИМАЛАЯХ И ЮЖНОЙ СИБИРИ ПО ДАННЫМ LANDSAT

Китов Александр Данилович (Институт географии им. В.Б.Сочавы СО РАН, Иркутск)

11.00 – 11.30 Перерыв на кофе

11.30–13.00 УСТНЫЕ ДОКЛАДЫ

Ведущий: **Ельчанинов Анатолий Иванович**

Регламент: 15 минут

11.30 – 11.45 ВЫЯВЛЕНИЕ ОСНОВНЫХ ФАКТОРОВ ВЛИЯНИЯ НА РАЗВИТИЕ ГОРОДСКИХ ЗЕЛЕННЫХ ЗОН С ПРИМЕНЕНИЕМ ГИС-ТЕХНОЛОГИЙ

Горячев Андрей Александрович (АФ МГТУ, ИППЭС ФИЦ КНЦ РАН, Апатиты)

- 11.45 – 12.00** **ГЕОЭКОЛОГИЧЕСКАЯ ГИС ЛИКВИДИРОВАННОГО КИЗЕЛОВСКОГО УГОЛЬНОГО БАССЕЙНА: ИНФОРМАЦИОННОЕ НАПОЛНЕНИЕ И ФУНКЦИОНАЛЬНЫЕ ВОЗМОЖНОСТИ**
Пьянков Сергей Васильевич (ПГНИУ, Пермь)
-
- 12.00 – 12.15** **УСТОЙЧИВОСТЬ СОСНЫ ОБЫКНОВЕННОЙ (PINUS SYLVÉSTRIS L.) И БЕРЁЗЫ ПОВИСЛОЙ (BETULA PENDULA R.) В ГОРОДСКОЙ И ПРИГОРОДНОЙ ЗОНАХ ПРОМЫШЛЕННЫХ ЦЕНТРОВ УРАЛА**
Кузьмина Надежда Александровна (Ботанический сад УрО РАН, Свердловск)
-
- 12.15 – 12.30** **СТРУКТУРА И ИНФОРМАЦИОННОЕ НАПОЛНЕНИЕ ЭЛЕКТРОННОГО АТЛАСА ИЗМЕНЕНИЙ КЛИМАТА УРАЛА**
Шихов Андрей Николаевич (ПГНИУ, Пермь)
-
- 12.30 – 12.45** **KARST ECOSYSTEM OBSERVATION AND ASSESSMENT AT LOCAL AND REGIONAL SCALES**
Kelin Wang (Institute of Subtropical Agriculture, China)
-
- 12.45 – 13.00** **DOWNSCALING SMAP PASSIVE SURFACE SOIL MOISTURE PRODUCT WITH MODIS OBSERVATIONS USING RANDOM FOREST REGRESSION**
Wei Zhao (Institute of Mountain Hazards and Environment, China)

13.00 – 14.30 **Перерыв на обед**

14.30–16.00 **УСТНЫЕ ДОКЛАДЫ**

Ведущий: **Пьянков Сергей Васильевич**

Регламент: 15 минут

14:30–14:45 **CAN SPACEBORNE SYNTHETIC APERTURE RADAR BE USEFUL FOR THE MAPPING OF IONOSPHERIC DISTURBANCES IN THE ARCTIC REGION?**

Giovanni Nico (СПбГУ, Санкт-Петербург)

14.45 – 15.00 **ВРЕМЕННАЯ И ПРОСТРАНСТВЕННАЯ ЛОКАЛИЗАЦИЯ ЛЕСНЫХ ПОЖАРОВ ВОДОСБОРНОГО БАСЕЙНА ОЗЕРА БАЙКАЛ**

Китов Александр Данилович (ИГ СО РАН, Иркутск)

15.00 – 15.15 **ЭКОЛОГО-ЛАНДШАФТНАЯ КАРТА КАК ИНСТРУМЕНТ ПРОСТРАНСТВЕННОГО АНАЛИЗА АНТРОПОГЕННОГО ВОЗДЕЙСТВИЯ (НА МАТЕРИАЛАХ АЛТАЙСКОГО КРАЯ)**

Ротанова Ирина Николаевна (АлтГУ, Барнаул)

15.15 – 15.30 **ГИС-ТЕХНОЛОГИИ ПРИ РАЗРАБОТКЕ КАРТ УЯЗВИМОСТИ МОРСКИХ АКВАТОРИЙ И ЧУВСТВИТЕЛЬНОСТИ БЕРЕГОВ ОТ НЕФТИ**

Калинка Ольга Петровна (ММБИ КНЦ РАН, Мурманск)

15.30 – 16.00 **Перерыв на кофе**

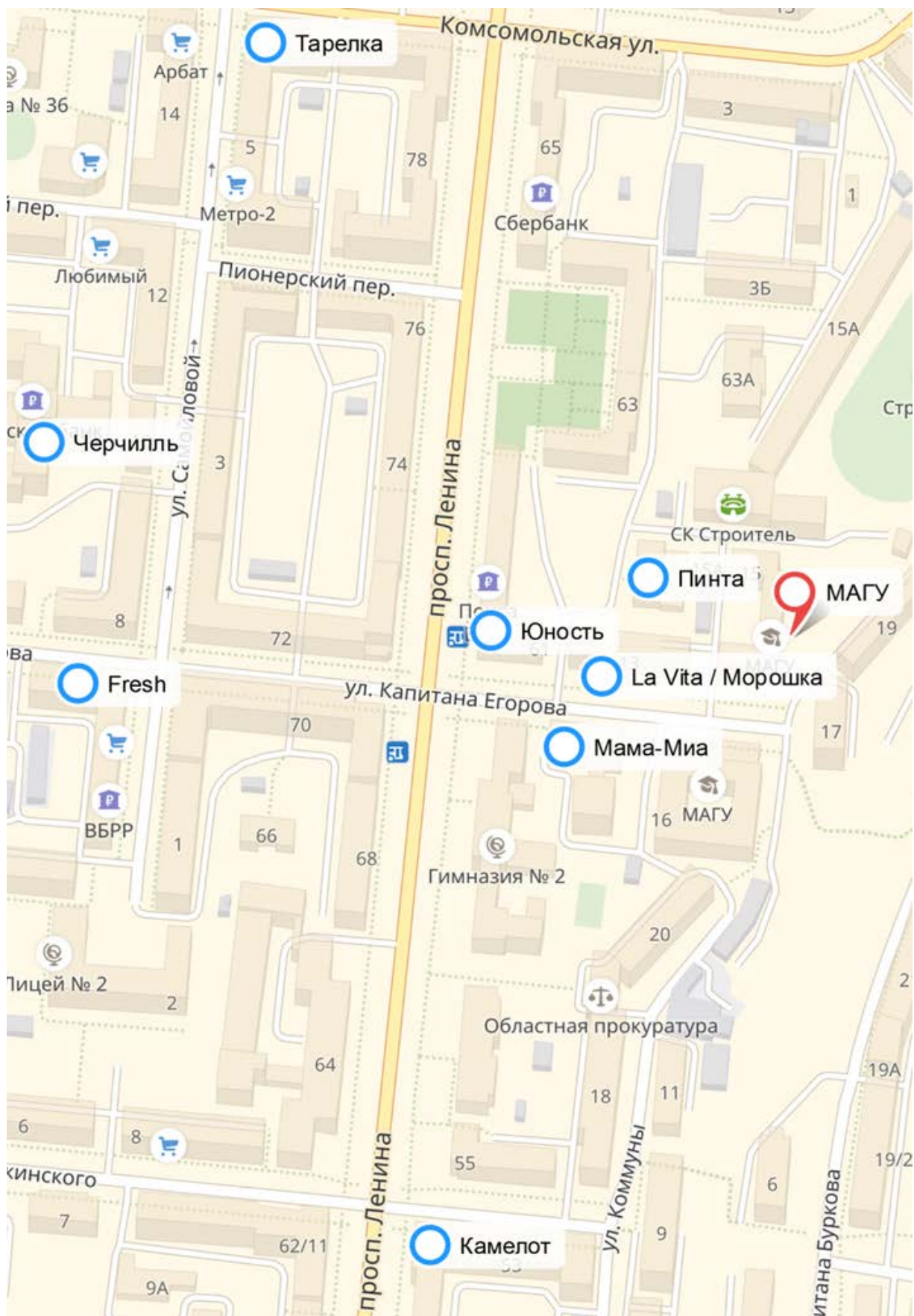
16.00–18.00 **Заккрытие конференции**

**ОБЩАЯ ДИСКУССИЯ, ПРИНЯТИЕ РЕШЕНИЯ
КОНФЕРЕНЦИИ, ЗАКРЫТИЕ КОНФЕРЕНЦИИ**

актовый зал МАГУ

Ведущие: **Тикунов Владимир Сергеевич,
Моисеев Денис Витальевич**

ГДЕ ПООБЕДАТЬ: БЛИЖАЙШИЕ КАФЕ И РЕСТОРАНЫ



ГДЕ ПООБЕДАТЬ: БЛИЖАЙШИЕ КАФЕ И РЕСТОРАНЫ



Мама-Миа
ул. Капитана
Егорова, 14
(1 мин. ходьбы)



Морошка
ул. Капитана
Егорова, 13
(1 мин. ходьбы)



La Vita
ул. Капитана
Егорова, 13
(1 мин. ходьбы)



Юность
пр. Ленина, 61
(1 мин. ходьбы)



Пинта
ул. Капитана
Егорова, 13А
(1 мин.
ходьбы)



Fresh
ул. Самойловой, 6
(4 мин. ходьбы)



Черчилль
ул. Шмидта, 43
(5 мин. ходьбы)



Тарелка
ул. Самойловой,
(5-7 мин. ходьбы)



Камелот
пр. Ленина, 51
(8 мин. ходьбы)

